

OBEC BÁNOV  
687 54 B á n o v

-----

## ZÁMĚR PRONÁJMU ČÁSTI POZEMKU

Obec Bánov připravuje pronájem části pozemku parcela číslo 6594, ostatní plocha o výměře 66 m<sup>2</sup> (celková výměra pozemku 5753 m<sup>2</sup>), vedeného v katastru nemovitostí v k.ú. Bánov, zapsaného na LV č. 1001 u Katastrálního úřadu pro Zlínský kraj, Katastrální pracoviště Uherský Brod.

Bližší informace o připravovaném pronájmu v kanceláři OÚ.

Zveřejněno dle ustanovení § 39 zák.. č. 128/2000 Sb.

Bánov dne 13.9.2021

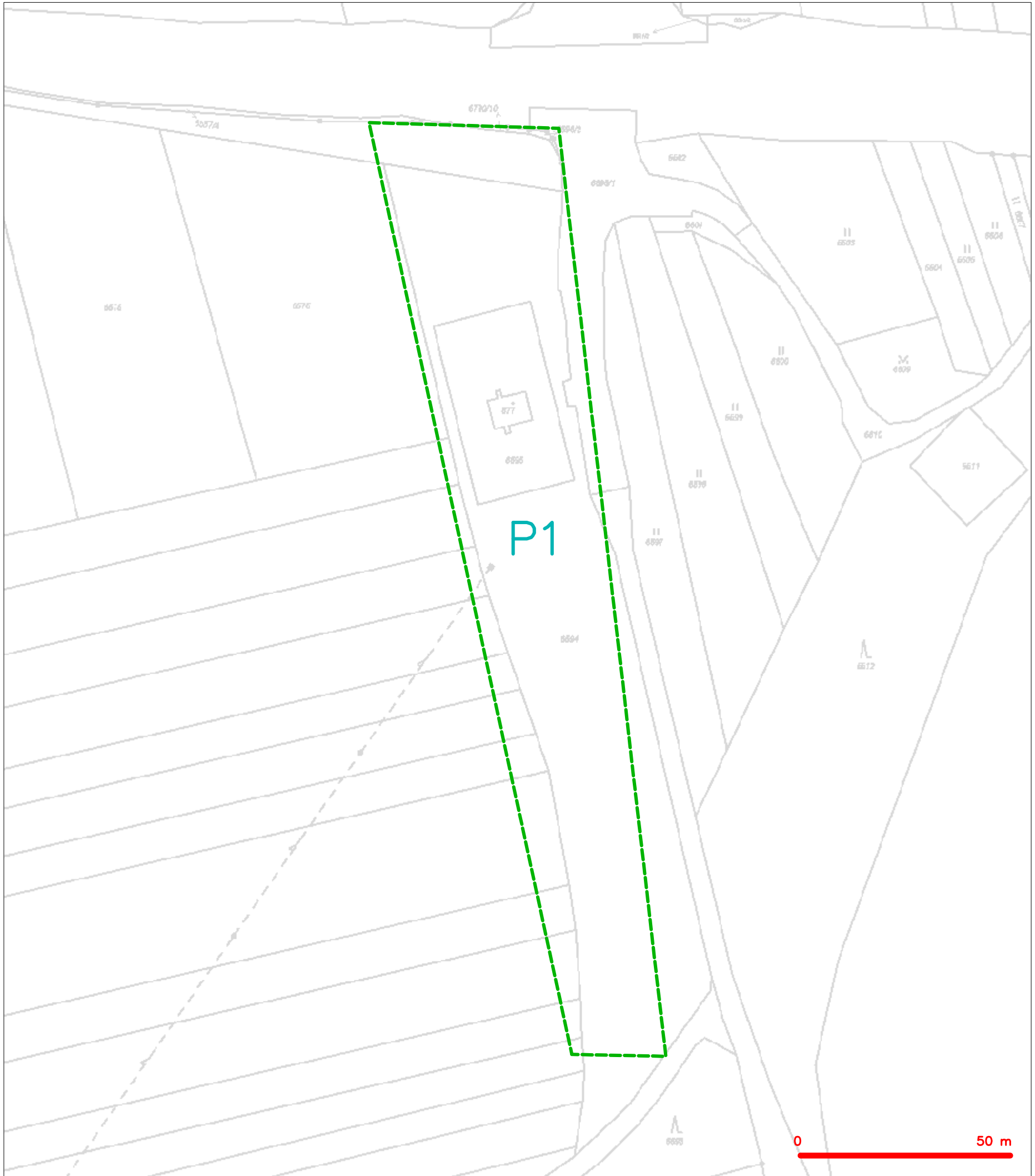
Vyvěšeno: 13.9.2021

Sňato:



  
Bc. Marek Mahdal  
starosta

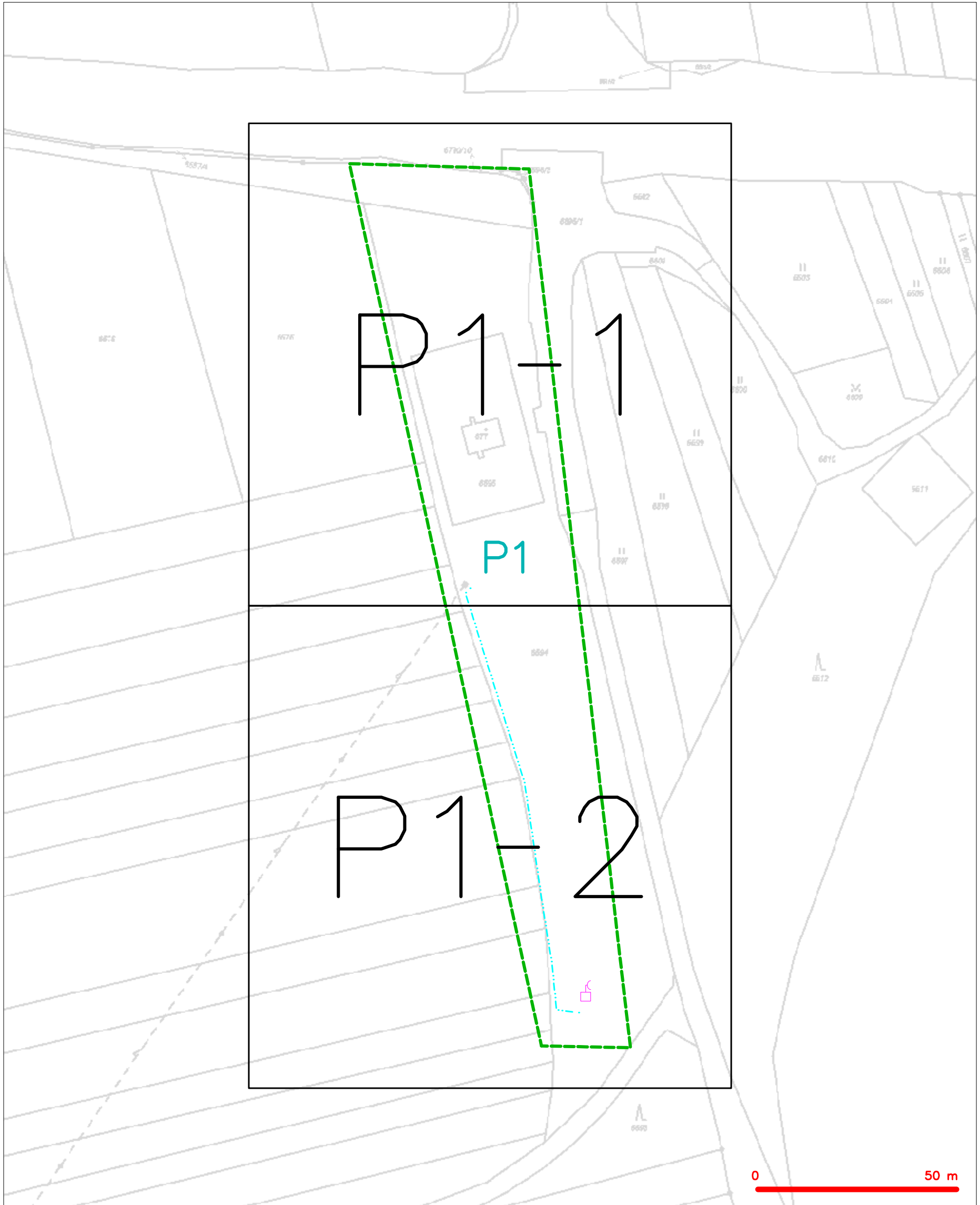
**SITUAČNÍ VÝKRES - ZÁJMOVÉ ÚZEMÍ**



LEGENDA  
----- hranice zájmového území k vyjádření

*Kauf*  
CETIN a.s.  
Českomoravská 2510/19, Libeň  
190 00 Praha 9  
DIČ: CZ04084063  
**102**

**SITUAČNÍ VÝKRES - POLYGON 1**



**LEGENDA**

- |  |  |  |  |
|--|--|--|--|
|  | hranice zájmového území k vyjádření  |  | nezaměřený průběh optického kabelu, HDPE trubky nebo souběh optického a metalického kabelu |
|  | NV přípojka, území s NV přípojkou CETIN  |  | radiové sítě, ochranné pásmo radiové sítě  |
|  | zaměřený průběh metalického kabelu   |  | nadzemní sítě  |
|  | zaměřený průběh optického kabelu, HDPE trubky nebo souběh optického a metalického kabelu |  | neprovazované sítě   |
|  | nezaměřený průběh metalického kabelu   |  | podzemní sítě cizí   |
|  | nadzemní sítě cizí   |  | sítě s NV  |
|  |  |  | koléktor, kabelovod  |

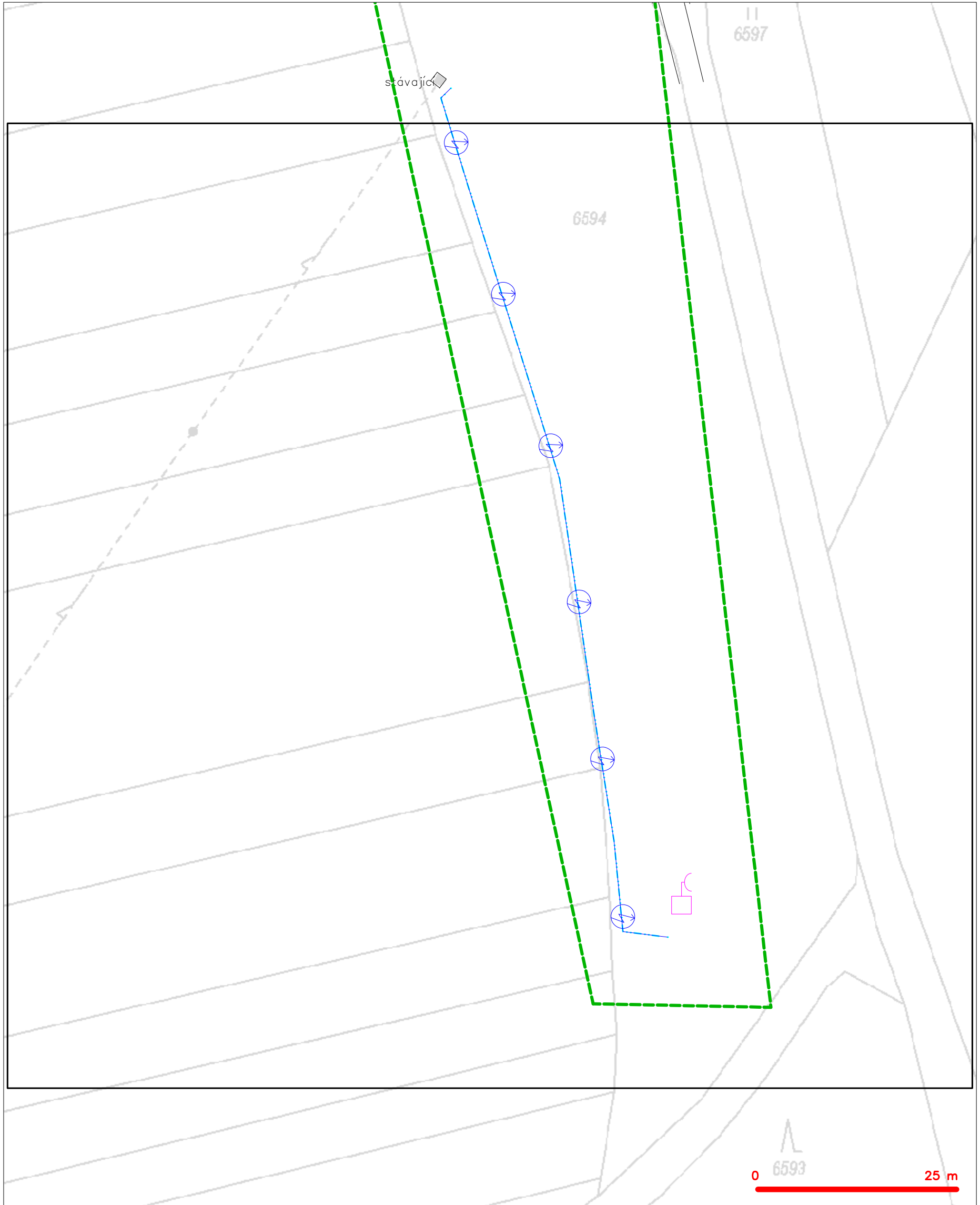
**SITUAČNÍ VÝKRES - POLYGON 1, list kladu P1-1**



**LEGENDA**

- |  |  |  |  |
|--|--|--|--|
|  | hranice zájmového území k vyjádření  |  | nezaměřený průběh optického kabelu, HDPE trubky nebo souběh optického a metalického kabelu |
|  | NV přípojka, území s NV přípojkou CETIN  |  | radiové sítě, ochranné pásmo radiové sítě  |
|  | zaměřený průběh metalického kabelu   |  | nadzemní sítě  |
|  | zaměřený průběh optického kabelu, HDPE trubky nebo souběh optického a metalického kabelu |  | neprovozované sítě   |
|  | nezaměřený průběh metalického kabelu   |  | podzemní sítě cizí   |
|  | nadzemní sítě cizí   |  | sítě s NV  |
|  |  |  | koléktor, kabelovod  |

**SITUAČNÍ VÝKRES - POLYGON 1, list kladu P1-2**



**LEGENDA**

- |  |  |  |  |
|--|--|--|--|
|  | hranice zájmového území k vyjádření  |  | sítě s NN  |
|  | NN přípojka, území s NN přípojkou CETIN  |  | nezaměřený průběh optického kabelu, HDPE trubky nebo souběh optického a metalického kabelu |
|  | zaměřený průběh metalického kabelu   |  | radiové sítě, ochranné pásmo radiové sítě  |
|  | zaměřený průběh optického kabelu, HDPE trubky nebo souběh optického a metalického kabelu |  | nadzemní sítě  |
|  | nezaměřený průběh metalického kabelu   |  | neprovozované sítě   |
|  | nadzemní sítě cizí   |  | podzemní sítě cizí   |
|  |  |  | koléktor, kabelovod  |