

OBEC BÁNOV
687 54 B á n o v

ZÁMĚR SMĚNY POZEMKŮ

Obec Bánov připravuje směnu:

<i>pozemek p.č.</i>	<i>druh pozemku</i>	<i>výměra m²</i>	<i>využití</i>	<i>LV</i>
6557/2	ostatní plocha	50	silnice	10001
6557/3	ostatní plocha	158	silnice	10001
6557/4	ostatní plocha	141	silnice	10001
c e l k e m		349		

Zveřejněno dle ustanovení § 39 zák. č. 128/2000 Sb.

Bližší informace o připravovaném pronájmu dostanete v kanceláři OÚ.

Bánov dne 9.6.2020

Vyvěšeno: 9.6.2020

Sňato:



Bc. Marek Mahdal
starosta

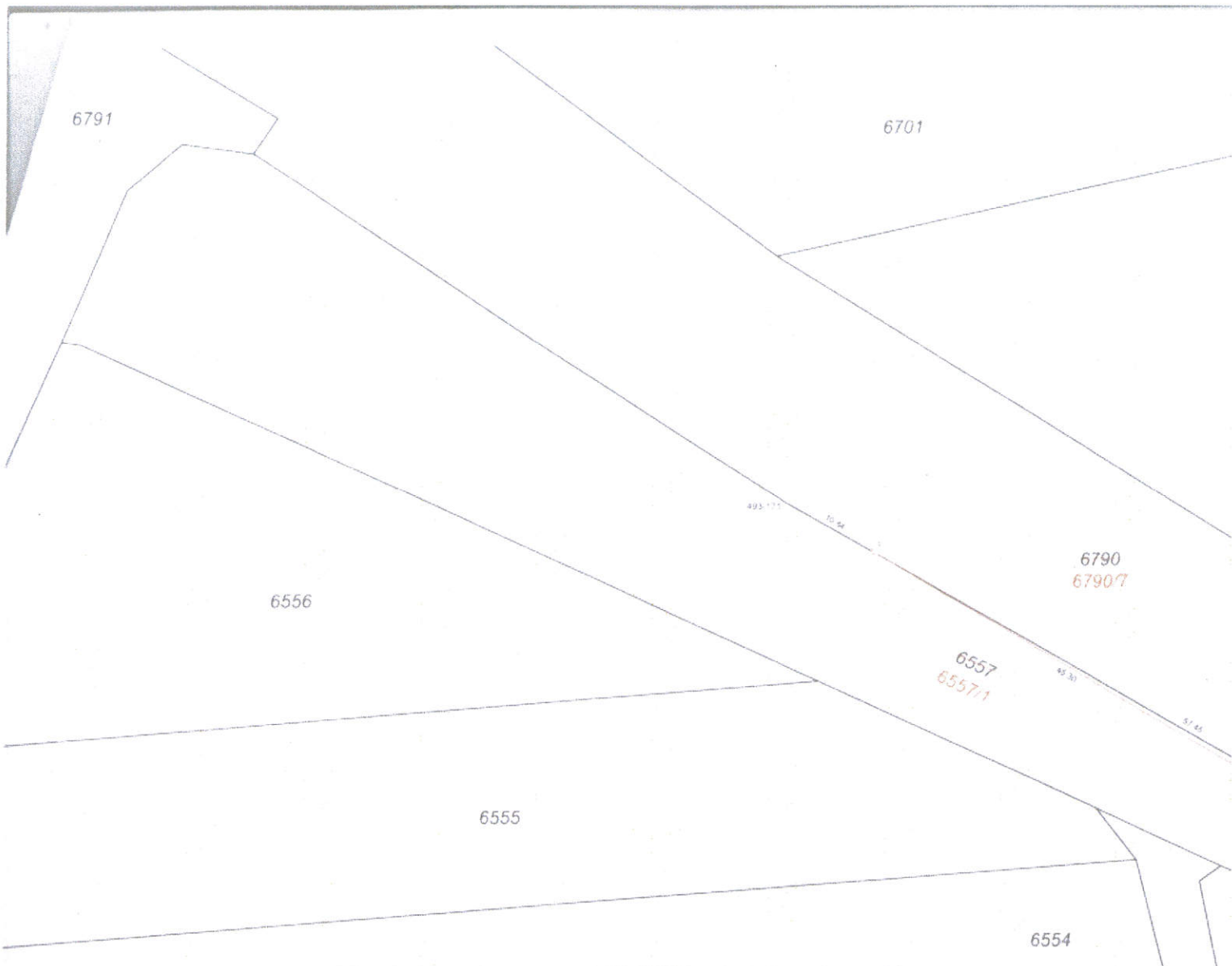
OBEC BÁNOV
687 54 BÁNOV č. 700
IČO: 00290785

VÝKAZ DOSAVADNÍHO A NOVÉHO STAVU ÚDAJŮ KATASTRU NEMOVITOSTÍ

Dosavadní stav				Nový stav														
Číslo evidenční listy pozemků	Vyměry pozemků		Druh pozemku	Číslo evidenční listy pozemků	Vyměry pozemků		Druh pozemku	Typ stavů	Způsob určení výměry	Porovnání se stavem evidence právního vztahu								
	ná	m ²			Způsob využití	ná				m ²	Způsob využití	Způsob využití	Dle předcházejícího pozemku označeného v		Číslo listu vlastnického	Vyměry pozemků		Označení pozemků
													katastru nemovitosti	průběhu poz. evidence		ná	m ²	
6557	73	56	OROV. Z. OROV. PLOŠ. PŮDA	6557/1	70	06	OROV. Z. OROV. PLOŠ. PŮDA		2	6557		13001	73	06				
				6557/2	50		OROV. Z. OROV. PLOŠ. PŮDA		2	6557		13001		50				
				6557/3	1	58	OROV. Z. OROV. PLOŠ. PŮDA		2	6557		13001	1	58				
				6557/4	1	41	OROV. Z. OROV. PLOŠ. PŮDA		2	6557		13001	1	41				
6596	13	84	OROV. Z. OROV. PLOŠ. PŮDA	6596/1	13	74	OROV. Z. OROV. PLOŠ. PŮDA		2	6596		1940	13	74				
				6596/2	11		OROV. Z. OROV. PLOŠ. PŮDA		2	6596		1940		11				
6790	8	94	OROV. Z. OROV. PLOŠ. PŮDA	6790/7	8	90	OROV. Z. OROV. PLOŠ. PŮDA		2	6790		1940	8	90	19			
				6790/8	13		OROV. Z. OROV. PLOŠ. PŮDA		2	6790		1940			13			
				6790/9	3	95	OROV. Z. OROV. PLOŠ. PŮDA		2	6790		1940	3	95				
				6790/10	13		OROV. Z. OROV. PLOŠ. PŮDA		2	6790		1940			13			
	9	81	80		9	81	80											

*): Rozdíly vznikly zaokrouhlením nových výměr (bod 14.7b přílohy vyhlášky č. 357/2013 Sb.)


GEOMETRICKÝ PLÁN pro rozdělení pozemku		Geometrický plán ověřil úředně oprávněný zeměměřický inženýr		Souhlasil ověřil úředně oprávněný zeměměřický inženýr	
		Jméno příjmení: Ing. Luděk Zlámal		Jméno příjmení: Ing. Luděk Zlámal	
		Číslo pozemky v seznamu úředně oprávněných zeměměřických inženýrů: 702/95		Číslo pozemky v seznamu úředně oprávněných zeměměřických inženýrů: 702/95	
		Dne: 17. 4. 2020	Číslo: 38/2020	Dne: 29. 4. 2020	Číslo: 150/2020
		Název listiny a přesnost odpovídá právní předpisům		Tímto stanovím odpověď geometrickému plánu v elektronické podobě zpracovanému v dokumentaci katastrálního úřadu.	
Vyměřovatel: Barnea s r.o. tř. dr. Tomáše Bati 3296 780 01 Zlín IČO: 08426911		KÚ pro Zlínský kraj, KP Uherský Brod Ing. Hana Jantošovičová PGP-290/2020-742 2020.04.28 14:17:34 CEST		Ověření stejnopisu geometrického plánu v listinné podobě	
Číslo plánu: 1093-38/2020					
Město: Uherské Hradiště					
Okres: Bábov					
Katastrální území: Bábov					
Měřítko: Uherský Brod 7:6:13, 7:6:14 7:6:32					
Dle uvedením vlastníků pozemků, byla poskytnuta všechny potřebné údaje k měření a zpracování návrhových listů nových hran, které byly zpracovány předepsaným způsobem					
plastovými mezníky					



Seznam souřadnic (S-JTSK)

Souřadnice pro rapia do KN

Číslo bodu	Y	X	kk	Poznámka
493-171	519852,27	1192794,85	3	kolík
493-176	519775,16	1192838,46	3	kolík
493-177	519785,93	1192846,85	3	kolík
493-179	519746,17	1192852,82	3	plastový mězník
493-182	519655,13	1192895,45	3	plastový mězník
493-192	519445,58	1192967,41	3	kolík
493-201	519267,67	1193001,66	3	plastový mězník
493-210	519127,44	1193015,25	3	kolík
493-212	519107,33	1193017,66	3	kolík
493-215	519049,43	1193024,53	3	plastový mězník
493-176	119107,14	1193011,48	3	kolík
493-2164	519797,41	1192826,45	3	kolík
493-2132	519519,84	1193016,46	3	kolík
493-277	519465,87	1192965,43	3	kolík
1	519642,47	1192862,19	3	plastový mězník
2	519639,79	1192823,02	3	plastový mězník
3	519773,17	1192843,97	3	plastový mězník
4	519767,79	1192847,68	3	plastový mězník
5	519646,68	1192836,47	3	plastový mězník
6	519611,27	1192823,57	3	plastový mězník
7	519551,94	1192817,02	3	plastový mězník
8	519533,57	1192816,32	3	plastový mězník
9	519480,63	1192860,73	3	plastový mězník
10	519434,77	1192862,81	3	plastový mězník
11	519427,49	1192871,89	3	plastový mězník
12	519376,52	1192930,92	3	plastový mězník
13	519370,98	1192986,19	3	plastový mězník
14	519339,76	1192921,06	3	plastový mězník
15	519210,19	1193010,89	3	plastový mězník
16	519207,21	1193014,60	3	plastový mězník
17	519176,19	1193014,49	3	plastový mězník
18	519120,43	1193016,73	3	plastový mězník
19	519118,21	1193015,47	3	plastový mězník
20	519107,33	1193016,66	3	plastový mězník
21	519107,33	1193016,66	3	plastový mězník
22	519049,43	1193024,53	3	plastový mězník



6700

6699

6698

6557/2


6790/8

6530

6558

6559

6560



KLAD VÝKRESŮ

1



6697

9699

6790
6790

6790.9

6561

6562

v
6528

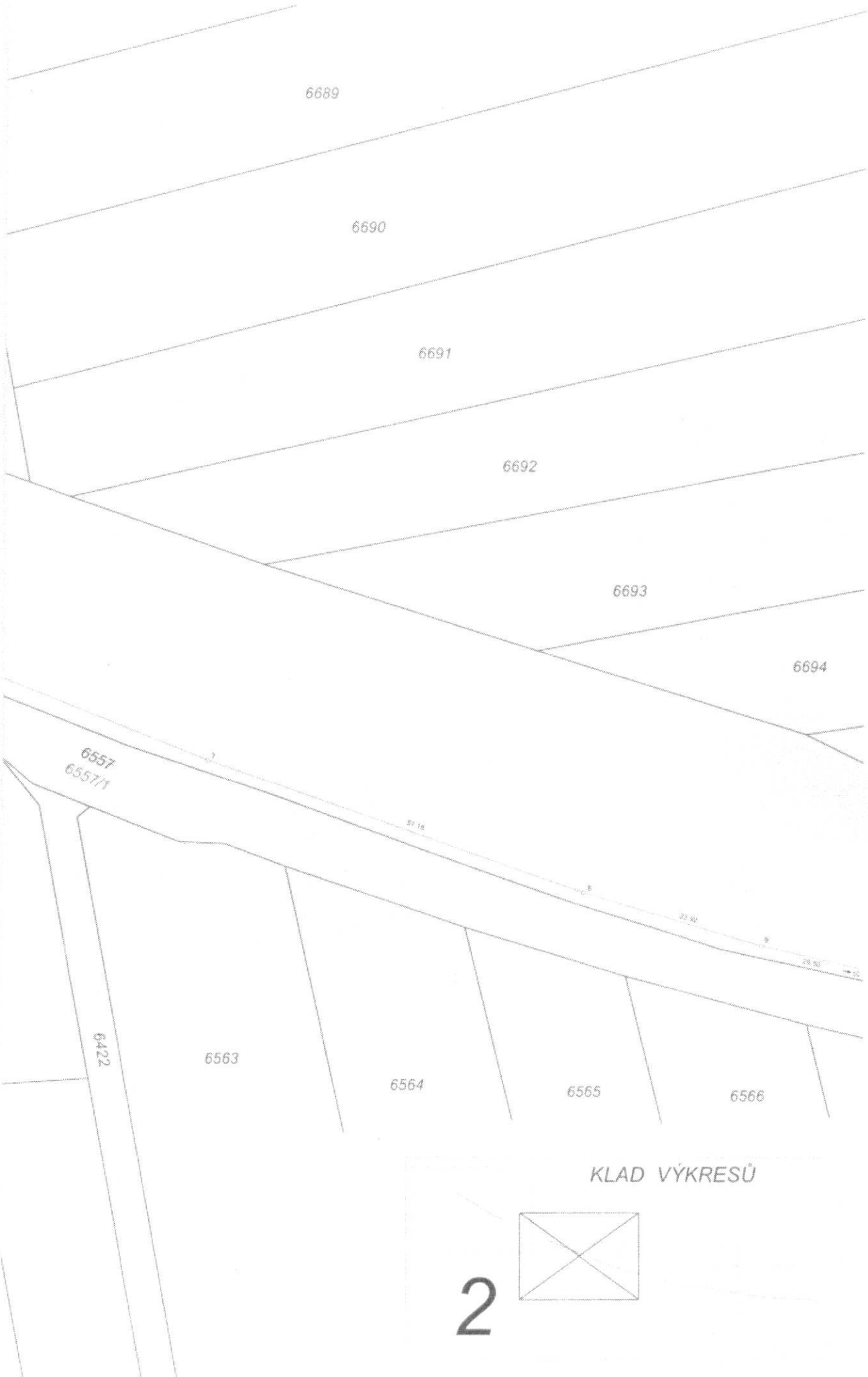
6523

6524

6525

6526

6527



KLAD VÝKRESŮ

2



6693

6694

6695

6790/9

6557
6557/1

6565

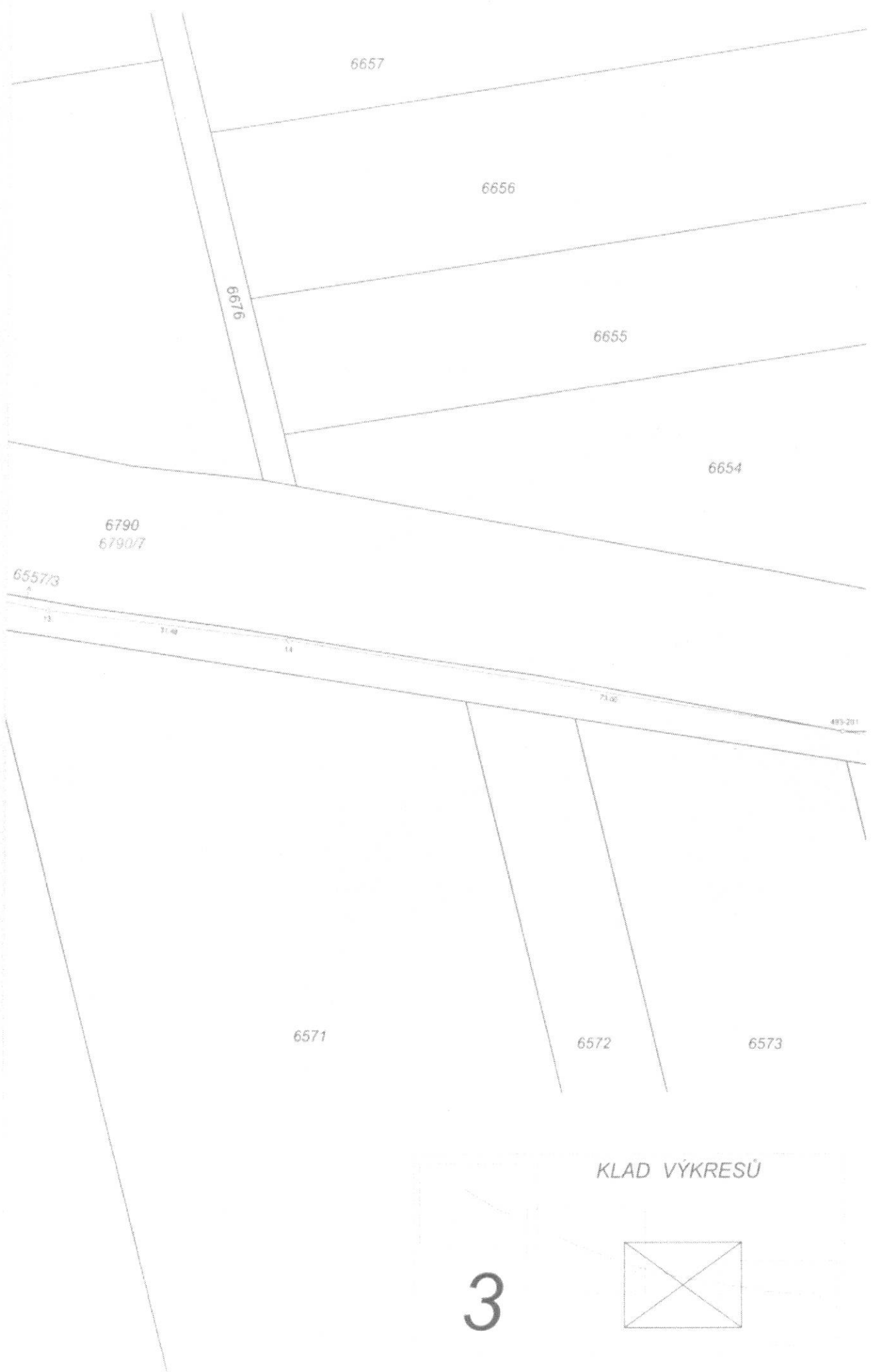
6566

6567

6568

6569

6570



KLAD VÝKRESŮ

3



6655

6654

6557/3

6790
6790/7


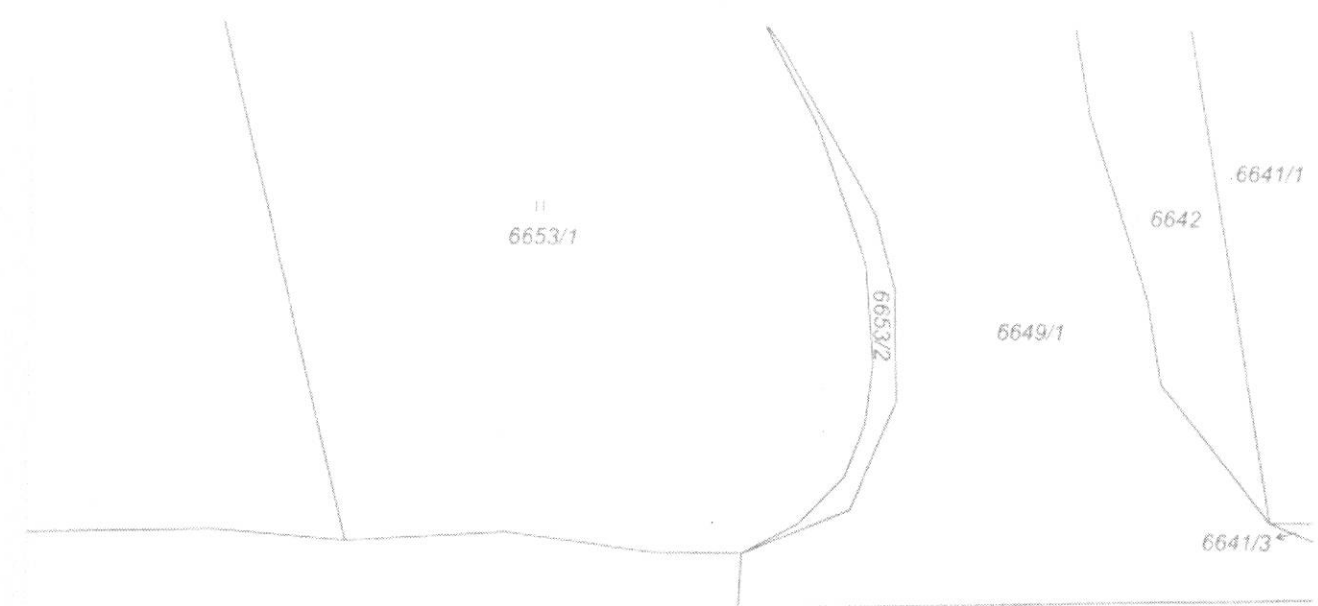
6557/4

6572

6573

6574

6575



KLAD VÝKRESŮ

4



